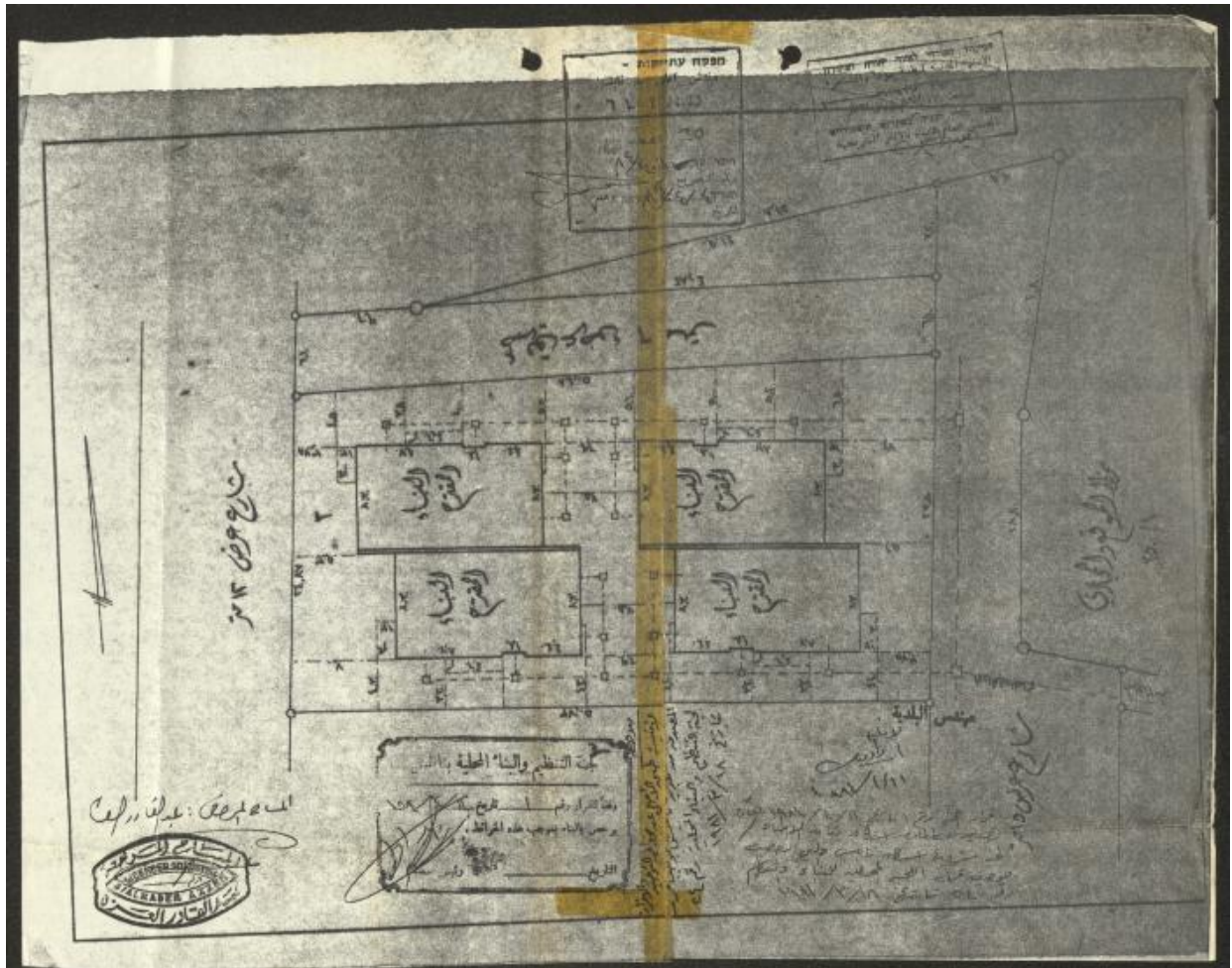
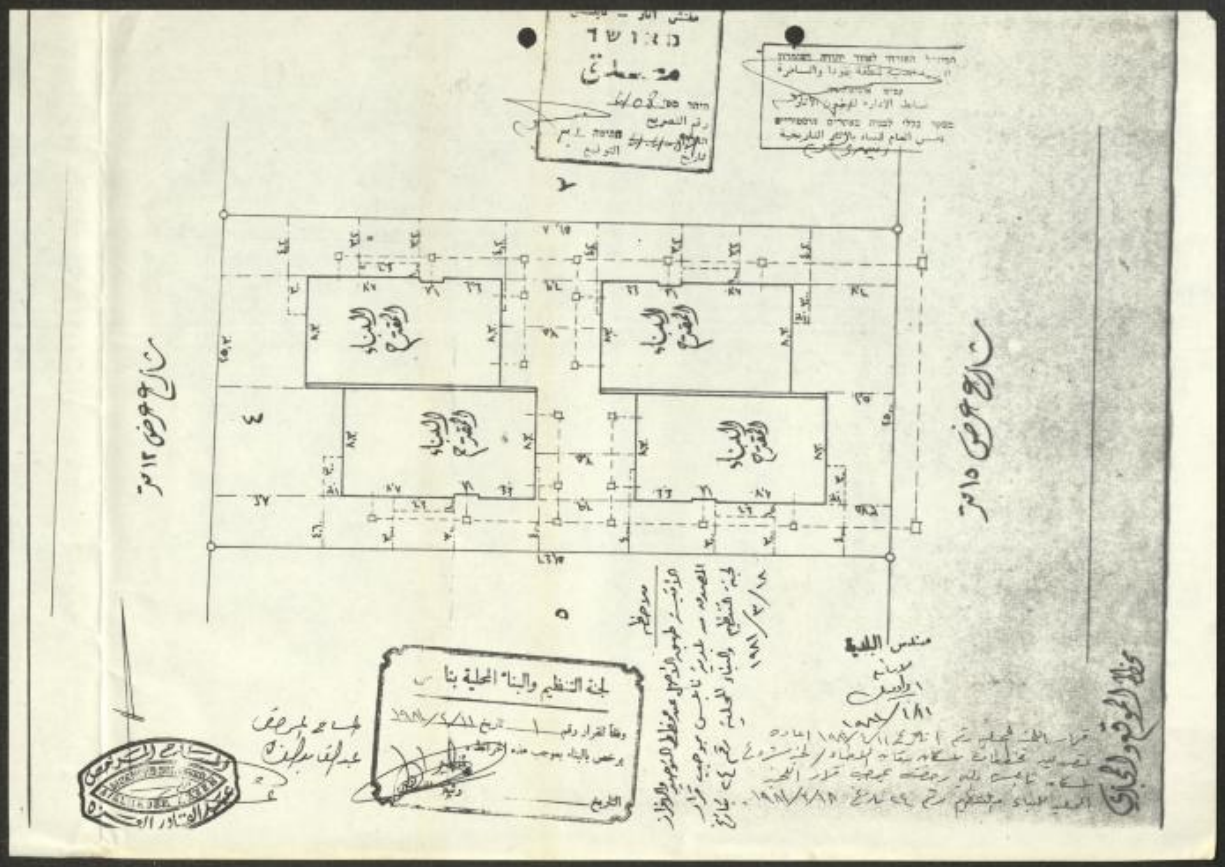
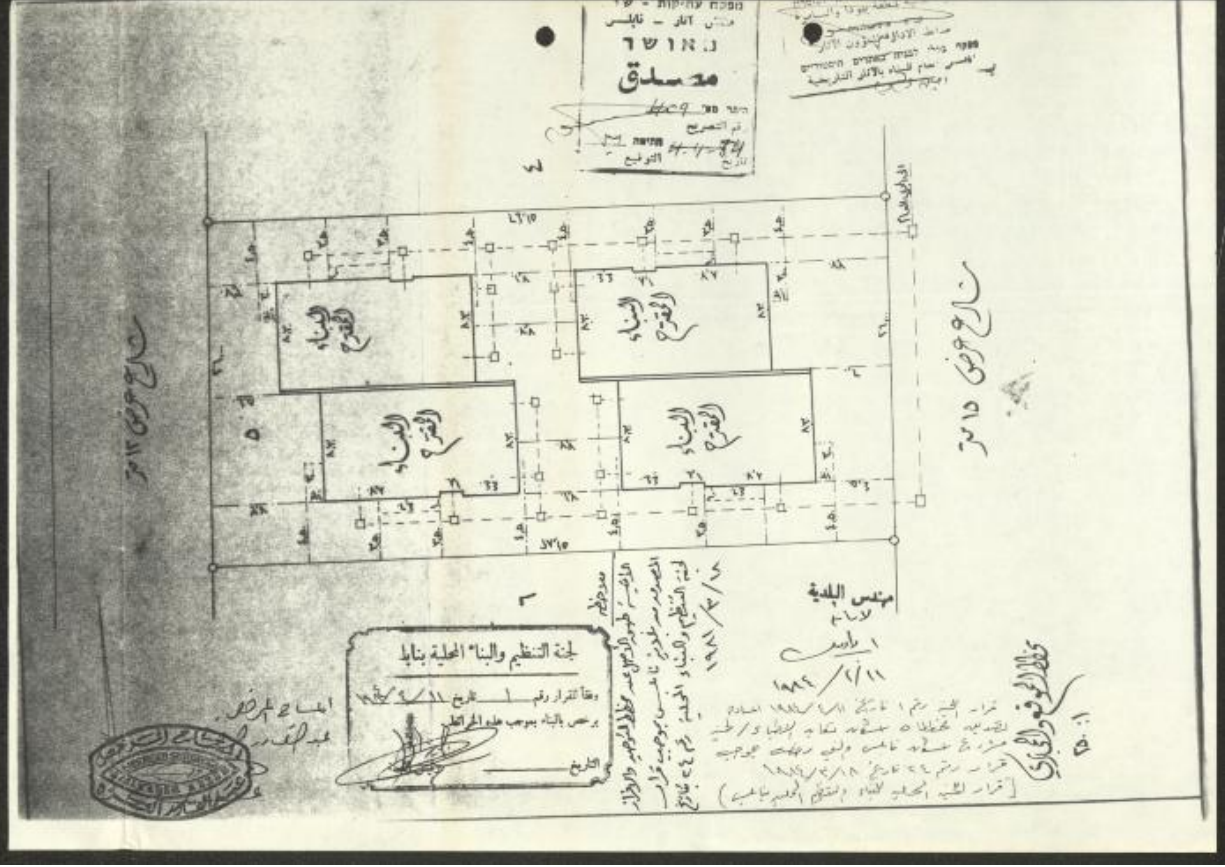


٠٣٨٧.٠٢.١١١٦

مخطط هندسي لمشروع إسكاني، نابلس، ١٩٨٤

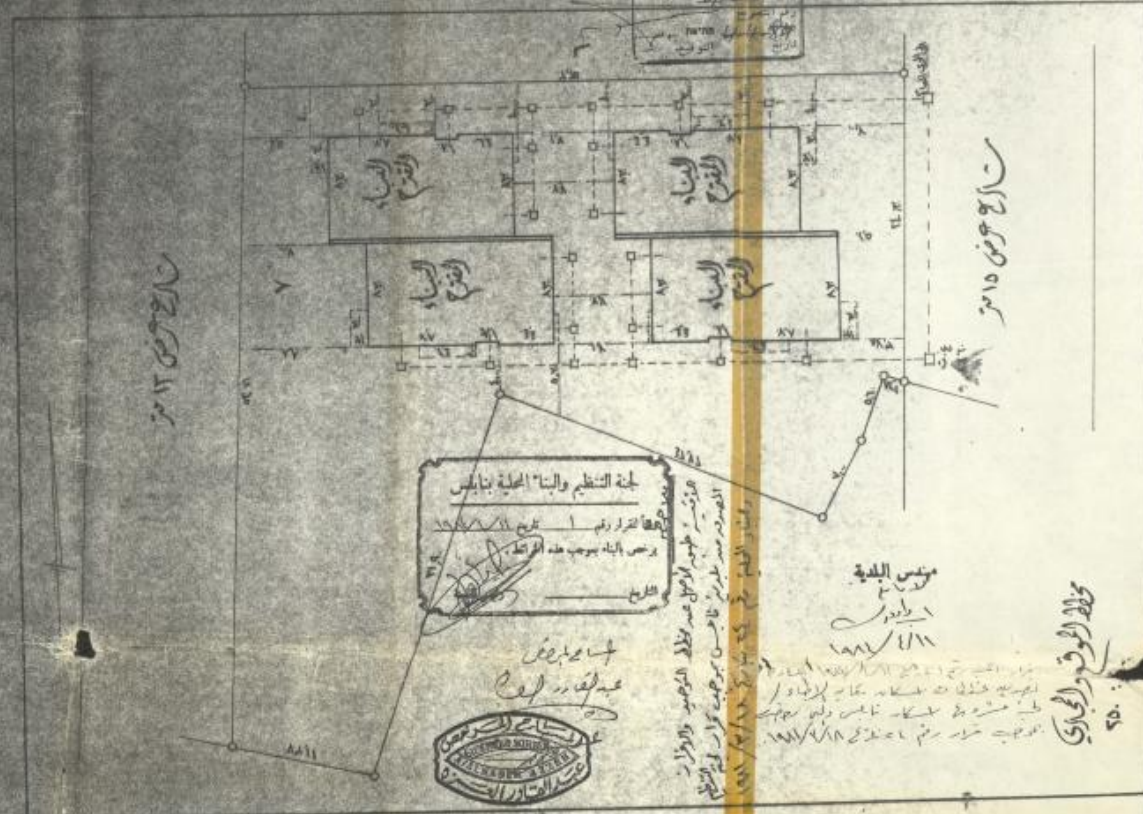
المصادقة عليه من عدة مخطط هندسي لمشروع إسكاني يعود للعام ١٩٨٤، تمت
وضابطة الإدارة لشؤون جهات، منها لجنة التنظيم والبناء المحلية بنابلس،
الآثار لدى الإدارة المدنية لمنطقة يهودا والسامرة.





1 - 2
 مجلس أمن - نابلس
مجلس
 11/10/1948

1 - 2
 مجلس أمن - نابلس
 11/10/1948



شارع حوض ١٢ متر

شارع حوض ١٥ متر

لجنة التنظيم والبناء المحلية بنابلس
 تاريخ ١١/١٠/٤٨
 برخص بالبناء بموجب هذه المخطط
 مخطط



رئيس البلدية
 ١١/١٠/٤٨

مخطط الموقع والبناء
 ١١/١٠/٤٨

هذا المخطط هو مخطط
 المخطط من طرف
 المجلس المحلي بنابلس
 بتاريخ ١١/١٠/٤٨